

土地積測量図

0511162

地番	522-3
土地の所在	東近江市 神崎郡能登州町大字南須田字名後

作製年月日  
昭和五十年三月四日

作製者

土地家屋調査士  
彦根市芥川町一四七三番

辻英



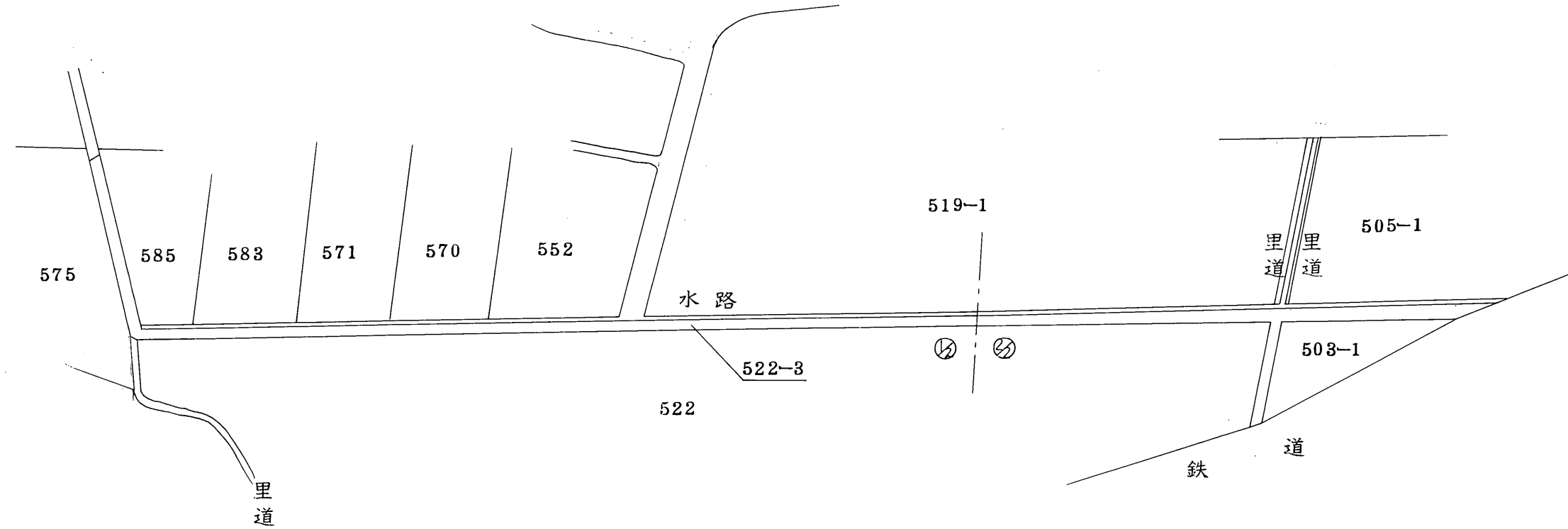
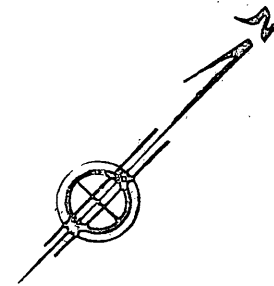
申請人

株式会社  
代表取締役 丸新



昭和五十年三月四日

550.3.4



縮尺 1/1000 M

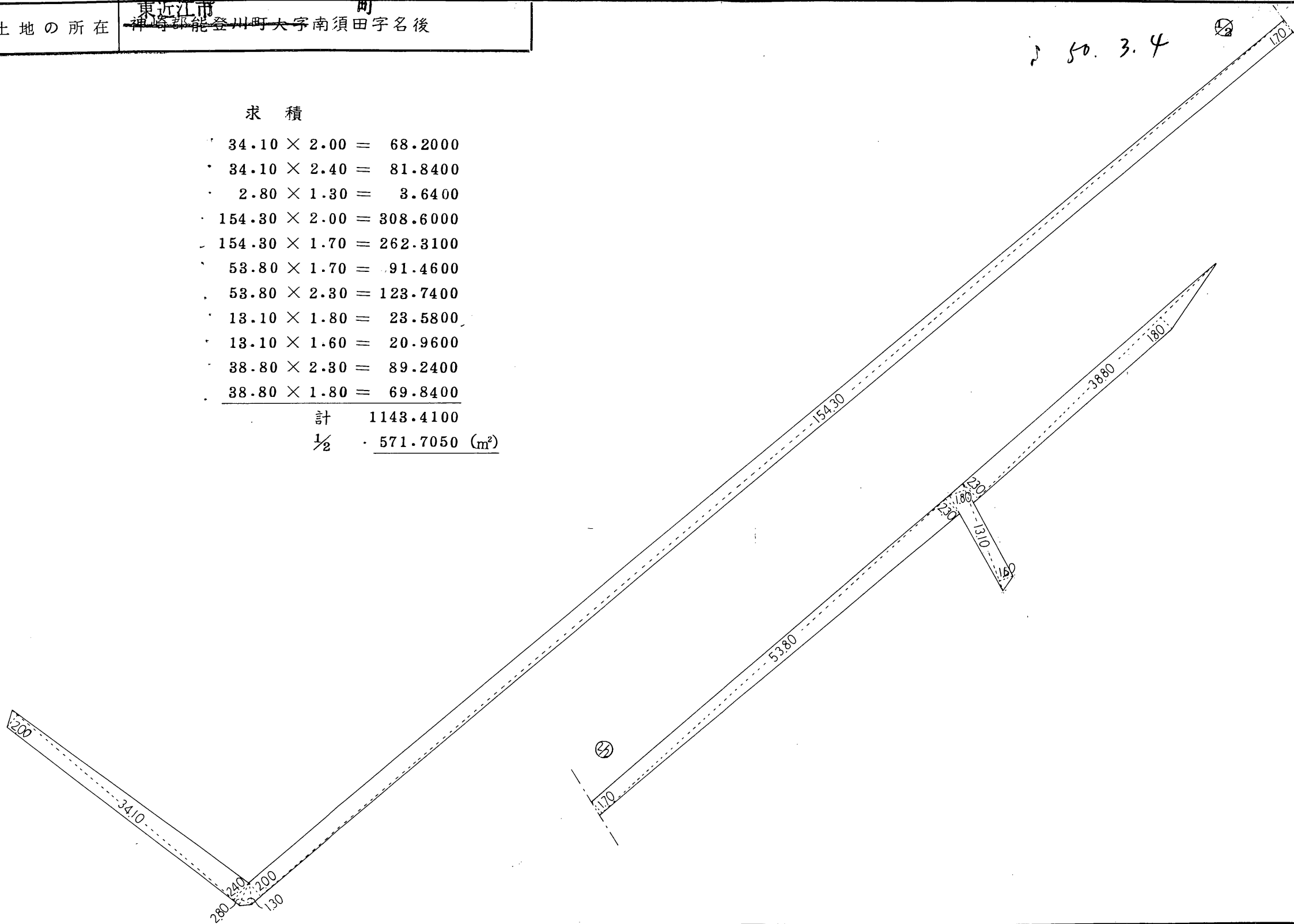
地 積 測 量 図

0511163

地 番	5 2 2 - 3
土地の所在	東近江市 神崎郡能登川町大字南須田字名後

求 積

34.10 × 2.00 =	68.2000
34.10 × 2.40 =	81.8400
2.80 × 1.30 =	3.6400
154.30 × 2.00 =	308.6000
154.30 × 1.70 =	262.3100
53.80 × 1.70 =	91.4600
53.80 × 2.30 =	123.7400
13.10 × 1.80 =	23.5800
13.10 × 1.60 =	20.9600
38.80 × 2.30 =	89.2400
38.80 × 1.80 =	69.8400
計	1143.4100
1/2	571.7050 (m <sup>2</sup> )



昭和 50 年 3 月 4 日  
 作製年 月 日

作製者

土地家屋調査士  
 彦根市芹川町一四七三番地  
 辻 英

申請人

株式会社 丸 新  
 代表取締役 浮



縮 尺 1 / 500 M